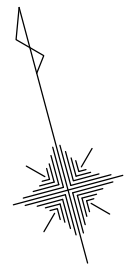
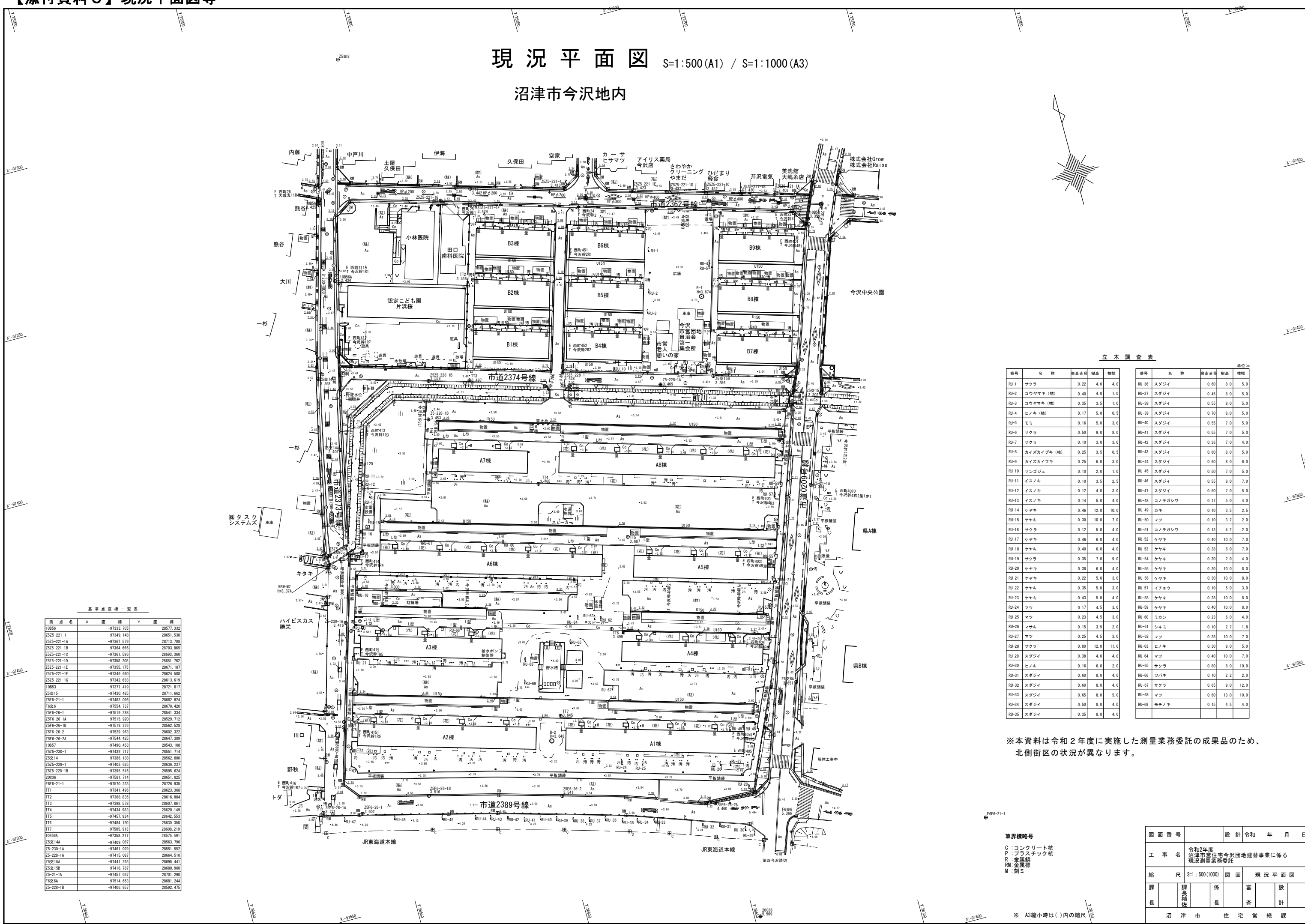


# 現況平面図 S=1:500(A1) / S=1:1000(A3)

## 沼津市今沢地内



立木調査表

番号	名称	胸高直径	樹高	枝幅	番号	名称	胸高直径	樹高	枝幅
RU-1	サクラ	0.22	4.0	4.0	RU-36	スダジイ	0.60	8.0	5.0
RU-2	コウヤマキ(結)	0.40	4.0	1.0	RU-37	スダジイ	0.45	8.0	5.0
RU-3	コウヤマキ(結)	0.35	3.5	1.0	RU-38	スダジイ	0.55	8.0	5.0
RU-4	ヒノキ(結)	0.17	5.0	0.5	RU-39	スダジイ	0.70	8.0	5.0
RU-5	モミ	0.16	5.0	3.0	RU-40	スダジイ	0.55	7.0	5.0
RU-6	サクラ	0.50	9.0	8.0	RU-41	スダジイ	0.55	7.0	5.0
RU-7	サクラ	0.10	3.0	3.0	RU-42	スダジイ	0.36	7.0	4.0
RU-8	カイズカイブキ(結)	0.25	3.5	0.5	RU-43	スダジイ	0.60	8.0	5.0
RU-9	カイズカイブキ	0.25	6.0	3.0	RU-44	スダジイ	0.60	8.0	6.0
RU-10	サンゴジュ	0.10	2.0	1.0	RU-45	スダジイ	0.50	7.0	5.0
RU-11	イスノキ	0.10	3.5	2.5	RU-46	スダジイ	0.55	8.0	7.0
RU-12	イスノキ	0.12	4.0	3.0	RU-47	スダジイ	0.50	7.0	5.0
RU-13	イスノキ	0.14	5.0	4.0	RU-48	コナギシワ	0.17	5.0	4.0
RU-14	ケヤキ	0.46	12.0	10.0	RU-49	カキ	0.10	3.5	2.5
RU-15	ケヤキ	0.30	10.0	7.0	RU-50	マツ	0.10	3.7	2.0
RU-16	サクラ	0.12	5.0	4.0	RU-51	コナギシワ	0.13	4.2	2.0
RU-17	ケヤキ	0.46	6.0	4.0	RU-52	ケヤキ	0.40	10.0	7.0
RU-18	ケヤキ	0.40	6.0	4.0	RU-53	ケヤキ	0.38	8.0	7.0
RU-19	サクラ	0.35	7.0	9.0	RU-54	ケヤキ	0.30	7.0	4.0
RU-20	ケヤキ	0.38	6.0	4.0	RU-55	ケヤキ	0.30	10.0	8.0
RU-21	ケヤキ	0.22	5.0	3.0	RU-56	ケヤキ	0.30	10.0	8.0
RU-22	ケヤキ	0.35	5.0	3.0	RU-57	イチヨウ	0.10	5.0	3.0
RU-23	ケヤキ	0.43	5.0	4.0	RU-58	ケヤキ	0.38	10.0	8.0
RU-24	マツ	0.17	4.5	3.0	RU-59	ケヤキ	0.40	10.0	8.0
RU-25	マツ	0.23	4.5	3.0	RU-60	ミカン	0.23	6.0	4.0
RU-26	マツ	0.15	3.5	2.0	RU-61	シキミ	0.10	2.7	1.8
RU-27	マツ	0.25	4.5	3.0	RU-62	マツ	0.38	10.0	7.0
RU-28	サクラ	0.80	12.0	11.0	RU-63	ヒノキ	0.30	9.0	5.0
RU-29	スダジイ	0.38	4.0	4.0	RU-64	マツ	0.40	10.0	7.0
RU-30	ヒノキ	0.16	6.0	2.0	RU-65	サクラ	0.80	8.0	10.0
RU-31	スダジイ	0.60	8.0	4.0	RU-66	ツバキ	0.10	2.2	2.0
RU-32	スダジイ	0.60	8.0	4.0	RU-67	サクラ	0.65	9.0	12.0
RU-33	スダジイ	0.65	8.0	5.0	RU-68	マツ	0.60	13.0	10.0
RU-34	スダジイ	0.50	8.0	4.0	RU-69	モチノキ	0.15	4.5	4.0
RU-35	スダジイ	0.35	8.0	4.0					

※本資料は令和2年度に実施した測量業務委託の成果品のため、北側街区の状況が異なります。

基準点座標一覧表

測点名	X座標	Y座標
10856	-97339.705	28577.332
ZS25-221-1	-97349.148	28651.530
ZS25-221-1A	-97367.579	28713.790
ZS25-221-1B	-97364.666	28703.865
ZS25-221-1C	-97361.596	28693.360
ZS25-221-1D	-97358.208	28681.187
ZS25-221-1E	-97355.175	28671.187
ZS25-221-1F	-97346.660	28624.508
ZS25-221-1G	-97342.683	28613.619
10853	-97377.419	28721.817
ZS25-15	-97420.485	28711.662
ZSF6-21-1	-97403.096	28582.924
F626	-97554.737	28670.420
ZSF6-26-1	-97519.288	28541.334
ZSF6-26-1A	-97515.920	28529.712
ZSF6-26-1B	-97519.276	28562.528
ZSF6-26-2	-97529.963	28602.322
ZSF6-26-2A	-97544.425	28647.389
10857	-97490.453	28543.108
ZS25-220-1	-97429.717	28551.714
ZS25-14	-97386.138	28542.880
ZS25-228-1	-97403.625	28636.237
ZS25-228-1B	-97395.516	28595.624
20C36	-97581.714	28651.825
F6F6-21-1	-97570.233	28726.935
T11	-97341.496	28623.368
T12	-97368.835	28616.884
T13	-97396.578	28607.861
T14	-97424.883	28620.149
T15	-97457.934	28642.553
T16	-97484.120	28630.358
T17	-97505.913	28608.219
10858A	-97358.217	28575.591
ZS25-14A	-97409.087	28563.796
ZS-230-1A	-97461.029	28551.552
ZS-228-1A	-97415.087	28664.510
ZS25-18A	-97441.293	28695.441
ZS25-18B	-97416.787	28680.960
ZS-21-1A	-97457.037	28701.290
F626A	-97514.653	28681.244
ZS-228-1B	-97406.957	28592.475

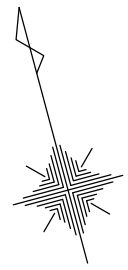
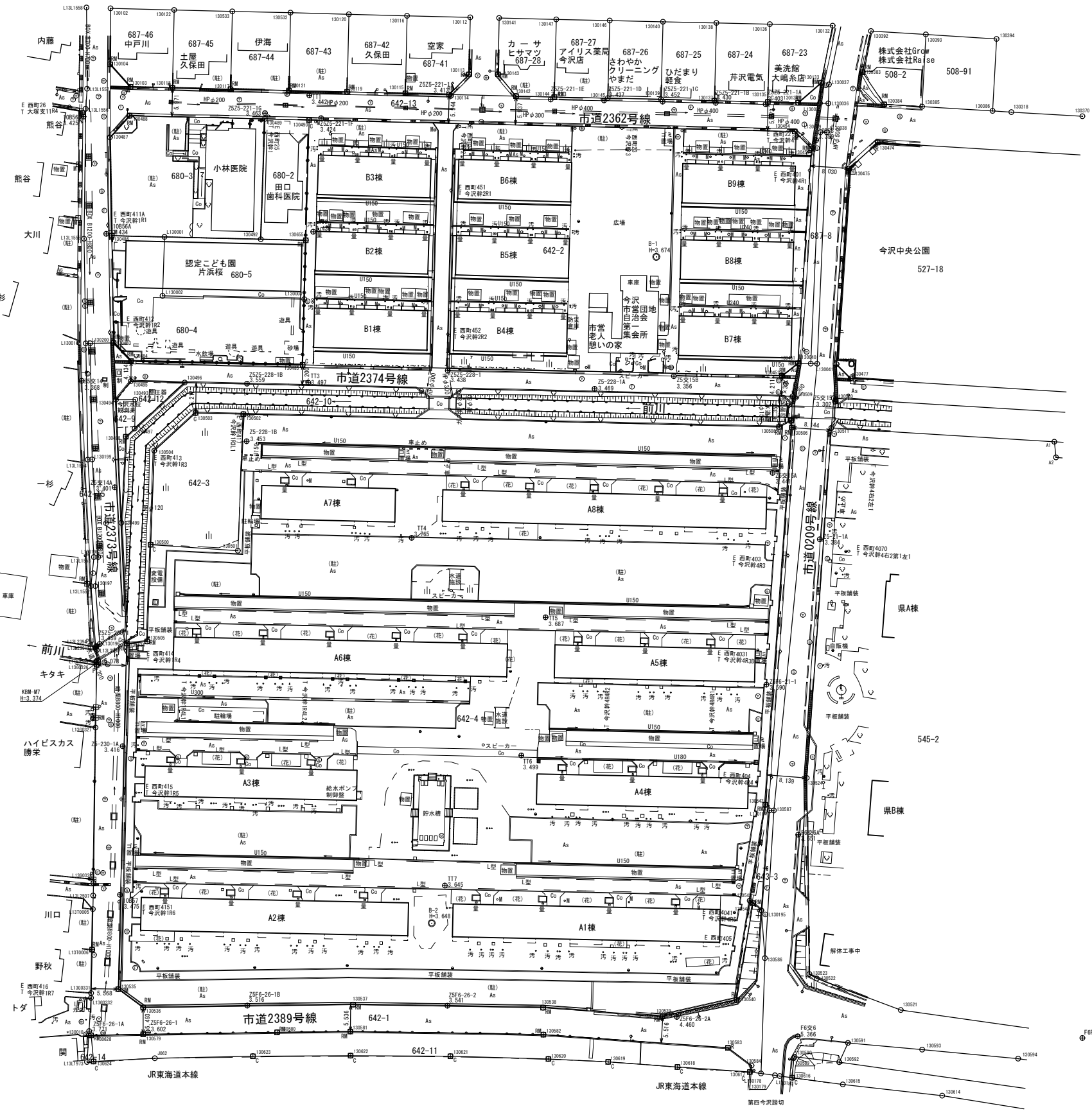
境界線略号  
 C:コンクリート杭  
 P:プラスチック杭  
 R:金属板  
 RM:金属樫  
 M:刻ミ

図面番号	設計令和年月日
工事名	令和2年度 沼津市管住宅今沢地建替事業に係る 現況測量業務委託
縮尺	S=1:500(1000) 図面 現況平面図
課長	課長補佐
沼津市	住宅営繕課

※ A3縮小時は( )内の縮尺

# 平面図（複合図） S=1:500(A1) / S=1:1000(A3)

## 沼津市今沢地内



基準点座標一覧表

測点名	X座標	Y座標
0856	-97339.705	28577.332
Z525-221-1	-97349.148	28651.530
Z525-221-1A	-97367.579	28713.700
Z525-221-1B	-97364.666	28703.865
Z525-221-1C	-97361.596	28693.360
Z525-221-1D	-97358.208	28681.762
Z525-221-1E	-97355.175	28671.187
Z525-221-1F	-97346.660	28624.508
Z525-221-1G	-97342.683	28613.619
0853	-97377.419	28721.817
Z525-15	-97420.485	28711.662
Z525-21-1	-97403.096	28592.924
F626	-97554.737	28670.420
Z525-26-1	-97519.288	28541.334
Z525-26-1A	-97515.920	28529.712
Z525-26-1B	-97519.276	28562.528
Z525-26-2	-97529.963	28602.322
Z525-26-2A	-97544.425	28647.389
0857	-97490.453	28543.108
Z525-220-1	-97429.717	28551.714
Z525-14	-97386.138	28542.880
Z525-228-1	-97403.625	28636.237
Z525-228-1B	-97395.516	28595.624
20C36	-97581.714	28651.825
F626-21-1	-97570.233	28726.935
T11	-97341.496	28623.368
T12	-97368.835	28616.884
T13	-97398.578	28607.861
T14	-97434.883	28620.149
T15	-97457.934	28642.553
T16	-97484.120	28630.358
T17	-97505.913	28608.219
0858A	-97358.217	28575.591
Z525-14A	-97409.087	28563.796
Z5-230-1A	-97461.029	28551.552
Z5-228-1A	-97415.087	28664.510
Z525-15A	-97441.293	28695.441
Z525-15B	-97416.787	28680.960
Z5-21-1A	-97457.037	28701.290
F626A	-97514.653	28681.244
Z5-228-1B	-97406.957	28592.475

※本資料は令和2年度に実施した測量業務委託の成果品のため、北側街区の状況が異なります。

測量基準点  
 座標：国土調査図根点(公共座標)を既知点とした  
 標高：H25静岡県実施東部前川河川測量において、一等水準点を既知点として測量したKBM.7を既知点とした

境界線略号  
 C:コンクリート杭  
 P:プラスチック杭  
 R:金属杭  
 RM:金属標  
 M:刻ミ

図面番号	設計	令和	年月	日
工 事 名	令和2年度 沼津市営住宅今沢団地建替事業に係る 現況測量業務委託			
縮 尺	S=1:500(1000)	図 面	平面図(複合図)	
課 長	課 長 補 佐	係	審 査	設 計
沼津市 住宅営繕課				

# 倍横距面積計算書

世界測地系 (測地成果2011)

現場名 : H29地籍調査事業

地番No : 448 地番名 : 642-2

点名	X	Y	DX	DY	DMD	距離	方向角	測角	2S
130485	-97394.737	28607.676	12.969	3.837	3.837	13.524	16-28-53	270-11-11	49.762053
L130003	-97381.768	28611.513	11.652	3.447	11.121	12.151	16-28-47	179-59-54	129.581892
130655	-97370.116	28614.960	23.726	7.064	21.632	24.755	16-34-48	180-06-01	513.240832
130490	-97346.390	28622.024	-28.177	96.007	124.703	100.056	106-21-23	269-46-35	-3513.756431
130454	-97374.567	28718.031	-4.271	2.408	223.118	4.903	150-35-08	224-13-45	-952.936978
130453	-97378.838	28720.439	-42.003	-14.158	211.368	44.324	198-37-39	228-02-31	-8878.090104
130451	-97420.841	28706.281	-1.609	-3.803	193.407	4.129	247-04-03	228-26-24	-311.191863
130452	-97422.450	28702.478	27.713	-94.802	94.802	98.769	286-17-42	219-13-39	2627.247826

倍面積	-10336.142773
面積	5168.0713865

地番No : 578 地番名 : 642-4

点名	X	Y	DX	DY	DMD	距離	方向角	測角	2S
130534	-97440.802	28557.830	-0.684	4.172	4.172	4.227	99-18-39	262-55-07	-2.853648
130505	-97441.486	28562.002	19.052	5.854	14.198	19.931	17-04-49	97-46-10	270.500296
130500	-97422.434	28567.856	-5.855	17.045	37.097	18.022	108-57-28	271-52-39	-217.202935
130501	-97428.289	28584.901	26.909	8.367	62.509	28.179	17-16-21	88-18-53	1682.054681
130502	-97401.380	28593.268	-31.114	105.901	176.777	110.377	106-22-23	269-06-02	-5500.239578
130508	-97432.494	28699.169	0.591	2.773	285.451	2.835	77-58-08	151-35-45	168.701541
130507	-97431.903	28701.942	-1.387	-0.285	287.939	1.415	191-36-41	293-38-33	-399.371393
130506	-97433.290	28701.657	-73.639	-25.371	262.283	77.887	199-00-38	187-23-57	-19314.257837
130543	-97506.929	28676.286	-18.246	-8.211	228.701	20.008	204-13-43	185-13-05	-4172.878446
130542	-97525.175	28668.075	-0.663	0.534	221.024	0.851	141-09-04	116-55-21	-146.538912
130541	-97525.838	28668.609	-18.370	-8.463	213.095	20.225	204-44-07	243-35-03	-3914.555150
130540	-97544.208	28660.146	0.677	-15.532	189.100	15.546	272-29-45	247-45-38	128.020700
130539	-97543.531	28644.614	8.095	-23.379	150.189	24.740	289-05-54	196-36-09	1215.779955
130538	-97535.436	28621.235	10.737	-37.612	89.198	39.114	285-55-56	176-50-02	957.718926
130537	-97524.699	28583.623	10.585	-41.924	9.662	43.239	284-10-12	178-14-16	102.272270
130536	-97514.114	28541.699	5.008	-3.962	-36.224	6.385	321-39-05	217-28-53	-181.409792
130535	-97509.106	28537.737	68.304	20.093	-20.093	71.198	16-23-32	234-44-27	-1372.432272

倍面積	-30696.691594
面積	15348.3457970