

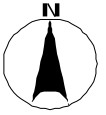
【沼津市】第三中学校区・香貫小学校区(R2要対策箇所)

【対策検討メンバー】沼津市通学路安全対策アドバイザー、沼津市教育委員会、第三中学校、香貫小学校、自治会役員、PTA役員、国土交通省沼津河川国道事務所、静岡県沼津土木事務所工事第1課、沼津警察署、沼津市道路管理課、沼津市生活安心課、沼津市子育て支援課

学校区域図

— : 通学路(学校指定)

● : 要対策箇所



No.1
路線名：市道0247-1号線
＜危険の状況＞
・区画線が消えており生徒が通行する時に危険である。歩道が狭く、二人がすれ違うことができない。そのため、前の生徒を追い抜くためには一度車道に出なければならない。
＜対策内容＞
・【市道路管理者】外側線設置・ラバーポール設置
・【学校】児童に歩き方の指導



No.2
路線名：市道4327号線
＜危険の状況＞
・登校時は時間帯指定で車両通行禁止であるが下校時は車両の通過があり子供が広がって歩いていると危険である。
＜対策内容＞
・【市道路管理者】外側線設置・グリーンベルト設置
・【学校】児童に歩き方の指導

主題地図名：みんなのいざードマップ
(c) OpenStreetMap contributors(<http://www.openstreetmap.org/copyright>)

【沼津市】第三小中学校区・香貫小学校区(R2要対策箇所)

【対策検討メンバー】沼津市通学路安全対策アドバイザー、沼津市教育委員会、第三中学校、第三小学校、香貫小学校、自治会役員、PTA役員、国土交通省沼津河川国道事務所、静岡県沼津土木事務所工事第1課、沼津警察署、沼津市道路管理課、沼津市生活安心課、沼津市子育て支援課

学校区域図

— : 通学路(学校指定)

● : 要対策箇所



No.3

路線名：市道0272号線

<危険の状況>

・民家の塀から伸びている木で横断歩道を渡る生徒が車両の確認するのが難しい。
横断歩道を南側に移設するか信号機を設置してほしい。

<対策内容>

- ・【市道路管理者】外側線設置・グリーンベルト設置
- ・【警察】横断歩道の移設を検討

【沼津市】第三小学校区(R2要対策箇所)

【対策検討メンバー】沼津市通学路安全対策アドバイザー、沼津市教育委員会、第三中学校、第三小学校、香貫小学校、自治会役員、PTA役員、国土交通省沼津河川国道事務所、静岡県沼津土木事務所工事第1課、沼津警察署、沼津市道路管理課、沼津市生活安心課、沼津市子育て支援課

学校区域図

— : 通学路(学校指定)

● : 要対策箇所



No.4


路線名：市道0112-2号線

<危険の状況>

- ・横断歩道を止まって待つエリアが狭く、すぐ横に家のブロック塀があり歩行者からも自動車からも見えなく危険。

<対策内容>

- ・【市道路管理者】外側線設置・ゲリンバル設置
- ・【警察】横断歩道の一部消去・移設を検討



【沼津市】長井崎中学校区(R2要対策箇所)

【対策検討メンバー】沼津市通学路安全対策アドバイザー、沼津市教育委員会、長井崎中学校、自治会役員、PTA役員、国土交通省沼津河川国道事務所、静岡県沼津土木事務所工事第1課、沼津警察署、沼津市道路管理課、沼津市生活安心課、沼津市子育て支援課

学校区域図

— : 通学路(学校指定)

● : 要対策箇所



No.5

路線名：県道17号沼津土肥線

<危険の状況>

- ・トンネル内の照明が暗く、ライトを点灯していない車両が見えなく横断歩道を渡る際や南へ向かう車両の右折が危険である。

<対策内容>

- ・【県道路管理者】トンネル内LED化(計画済)
- ・【警察】信号機撤去・押しボタン式信号機の設置の検討

【沼津市】長井崎中学校区(R2要対策箇所)

【対策検討メンバー】沼津市通学路安全対策アドバイザー、沼津市教育委員会、長井崎中学校、自治会役員、PTA役員、国土交通省沼津河川国道事務所、静岡県沼津土木事務所工事第1課、沼津警察署、沼津市道路管理課、沼津市生活安心課、沼津市子育て支援課

学校区域図

— : 通学路(学校指定)

● : 要対策箇所



No.6

路線名：県道17号沼津土肥線

<危険の状況>

- ・ 運送会社の車が駐車場に入る際に横断歩道付近を斜めに走行し危険である。
- ・ 止まれる標識はあるが電柱があり見通しが悪く危険である。

<対策内容>

- ・ 【県道路管理者】横断歩道手前にポストコーンの設置を検討
- ・ 【警察】止まれる標識の移設を検討
- ・ 【市道路管理者】外側線の設置

地図同名：みんなのハザードマップ
© OpenStreetMap contributors (http://www.openstreetmap.org/copyright)

Google

【沼津市】長井崎中学校区(R2要対策箇所)

【対策検討メンバー】沼津市通学路安全対策アドバイザー、沼津市教育委員会、長井崎中学校、自治会役員、PTA役員、国土交通省沼津河川国道事務所、静岡県沼津土木事務所工事第1課、沼津警察署、沼津市道路管理課、沼津市生活安心課、沼津市子育て支援課

学校区域図

— : 通学路(学校指定)

● : 要対策箇所



No.7

路線名：市道5103号線

<危険の状況>

・樹木が道路を覆うように茂っていて薄暗く防犯上危険である。倒木の危険がある。

<対策内容>

- ・【市道路管理者】民地へ樹木剪定の依頼
- ・【警察】パトロールの強化

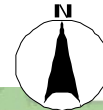
【沼津市】長井崎中学校区(R2要対策箇所)

【対策検討メンバー】沼津市通学路安全対策アドバイザー、沼津市教育委員会、長井崎中学校、自治会役員、PTA役員、国土交通省沼津河川国道事務所、静岡県沼津土木事務所工事第1課、沼津警察署、沼津市道路管理課、沼津市生活安心課、沼津市子育て支援課

学校区域図

— : 通学路(学校指定)

● : 要対策箇所



No.8

路線名：県道17号沼津土肥線

<危険の状況>

- ・歩道の側溝蓋にひびがあり危険。
- ・隣接する民地のブロック塀が倒れそうで危険。

<対策内容>

- ・【県道路管理者】側溝蓋の交換
- ・【自治会・静岡県・沼津市】補助金等を利用し撤去及び改善を検討していく。

地図図名：みんなのバザードマップ
© OpenStreetMap contributors(<http://www.openstreetmap.org/copyright>)

Google

画像は著作権で保護されている場合があります 20 m

【沼津市】大平小学校区(R2要対策箇所)

【対策検討メンバー】沼津市教育委員会、大平小学校、沼津市道路管理課

学校区域図

— : 通学路(学校指定)

● : 要対策箇所

No.9


路線名 : 市道4708号線

<危険の状況>

・ 通学路であるが見通しが悪く危険である。

<対策内容>

・ 【市道路管理者】 外側線設置・グリーンパト設置



大平小学校

【沼津市】大平小学校区(R2要対策箇所)

【対策検討メンバー】沼津市教育委員会、大平小学校、沼津市道路管理課

学校区域図

— : 通学路(学校指定)

● : 要対策箇所

大平小学校



No.10

路線名：市道4491号線

<危険の状況>

・通学路であるが見通しが悪く危険である。

<対策内容>

・【市道路管理者】外側線設置・グリーンパルト設置


【沼津市】大平小学校区(R2要対策箇所)

【対策検討メンバー】沼津市教育委員会、大平小学校、沼津市道路管理課

学校区域図

— : 通学路(学校指定)

● : 要対策箇所



No.11
路線名：市道4456号線
<危険の状況>
・通学路であるが道幅が狭く危険である。
<対策内容>
・【市道路管理者】グリーンベルト設置・側溝の蓋掛

大平小学校

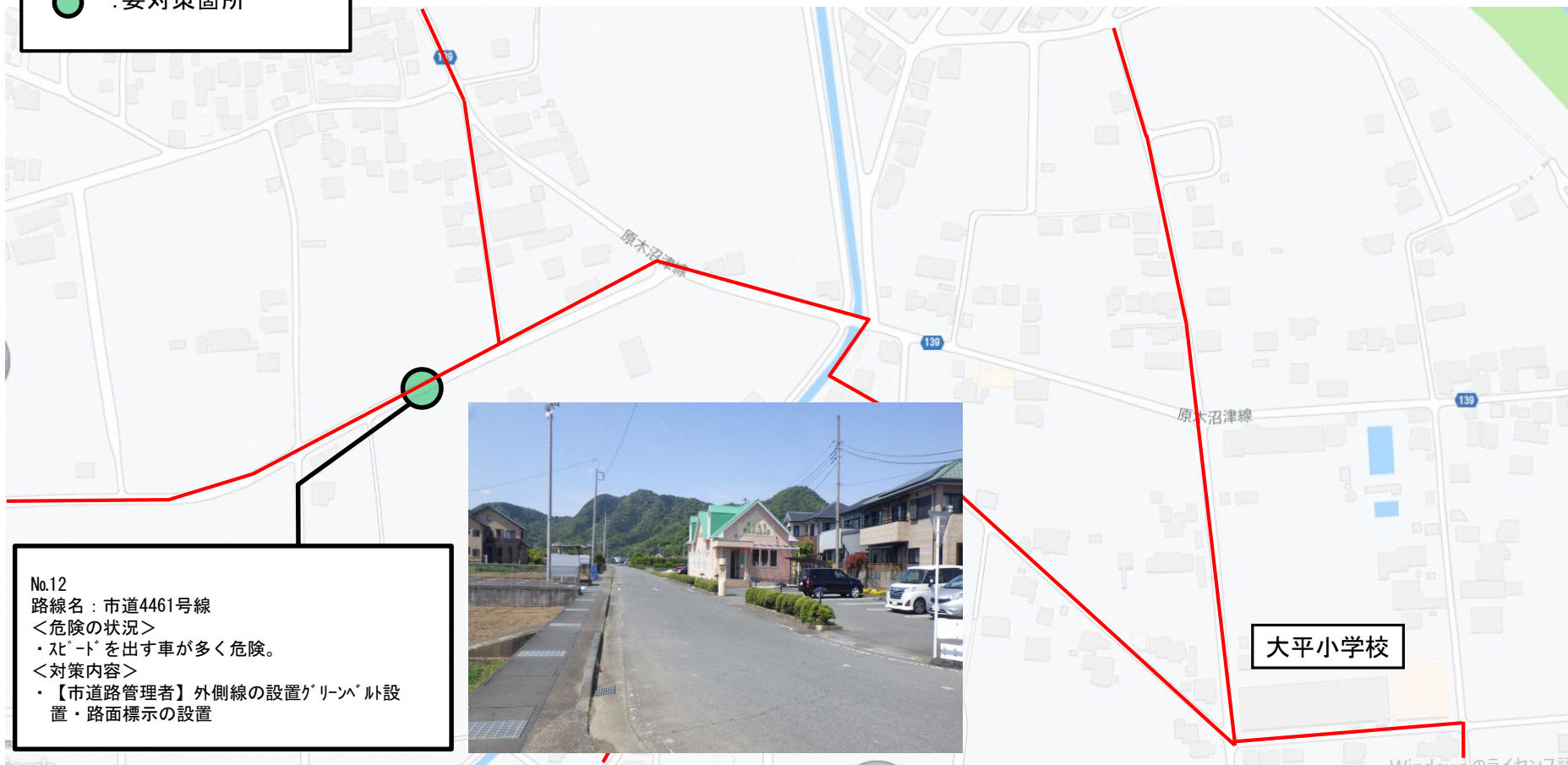
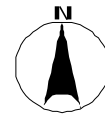
【沼津市】大平小学校区(R2要対策箇所)

【対策検討メンバー】沼津市教育委員会、大平小学校、沼津市道路管理課

学校区域図

— : 通学路(学校指定)

● : 要対策箇所



No.12

路線名：市道4461号線

<危険の状況>

・スピードを出す車が多く危険。

<対策内容>

・【市道路管理者】外側線の設置がリターン
・設置
・路面標示の設置

大平小学校

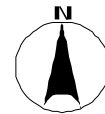
【沼津市】戸田小中一貫校(R2要対策箇所)

【対策検討メンバー】沼津市教育委員会、戸田小中一貫校、沼津市道路管理課

学校区域図

— : 通学路(学校指定)

● : 要対策箇所



No.13

路線名：県道・中学校線

<危険の状況>

・民地の塀が倒れそうであり危険である。

<対策内容>

・【学校】補助金等を利用し撤去及び改善を検討していくように地元自治会から地権者に依頼をする。

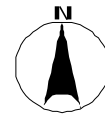
【沼津市】戸田小中一貫校区(R2要対策箇所)

【対策検討メンバー】沼津市教育委員会、戸田小中一貫校、沼津市道路管理課

学校区域図

— : 通学路(学校指定)

● : 要対策箇所



No.14

路線名：戸田小学校南1号線

<危険の状況>

・防犯灯がなく危険である。

<対策内容>

・【学校】自治会から関係課に依頼経由で防犯灯の設置を検討する。

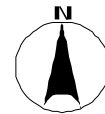
【沼津市】戸田小中一貫校区(R2要対策箇所)

【対策検討メンバー】沼津市教育委員会、戸田小中一貫校、沼津市道路管理課

学校区域図

— : 通学路(学校指定)

● : 要対策箇所



No.15
路線名：県道・中学校線
＜危険の状況＞
・死角があり車両との接触の危険性がある。
＜対策内容＞
・【学校】外側線設置・カーブプレート設置・路面標示の設置。

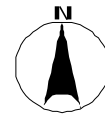
【沼津市】戸田小中一貫校区(R2要対策箇所)

【対策検討メンバー】沼津市教育委員会、戸田小中一貫校、沼津市道路管理課

学校区域図

— : 通学路(学校指定)

● : 要対策箇所



No.16

路線名：1級南線

<危険の状況>

・通学路に出る際に、見通しが悪く危険。

<対策内容>

・【学校】外側線設置・路面標示の設置。



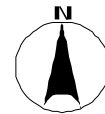
【沼津市】戸田小中一貫校区(R2要対策箇所)

【対策検討メンバー】沼津市教育委員会、戸田小中一貫校、沼津市道路管理課

学校区域図

— : 通学路(学校指定)

● : 要対策箇所



No.17

路線名：1級南線

<危険の状況>

・通学路に出る際に、見通しが悪く危険。

<対策内容>

・【学校】路面標示の設置・パーキングの設置。

