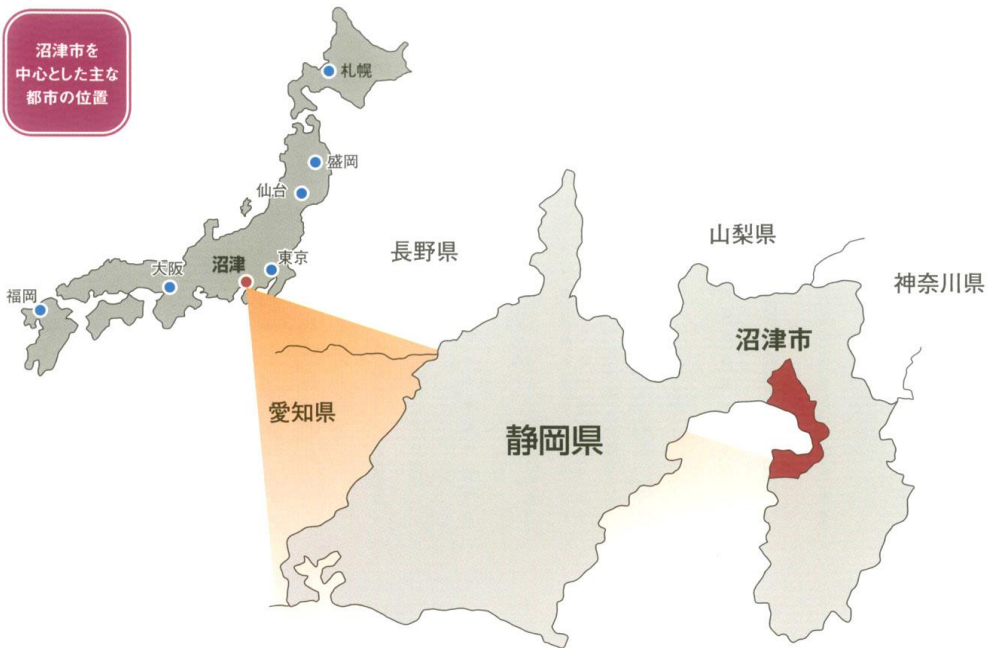


## I-1 沼津市の概要



**地勢**

沼津市は静岡県東部の海岸部に位置し、約63kmに及びます。中心にアルプスなど、約63kmに及びます。鉄道、車、船

### 沼津市データ(2020年4月1日現在)

人口	194,207人
世帯数	92,467世帯
人口密度	1,038.8人/km <sup>2</sup>
東経	138°51'49"
北緯	35°05'44"
位置	海岸線延長 63.021km
	面積 186.96km <sup>2</sup>
市制施行	大正12年(1923年)7月1日

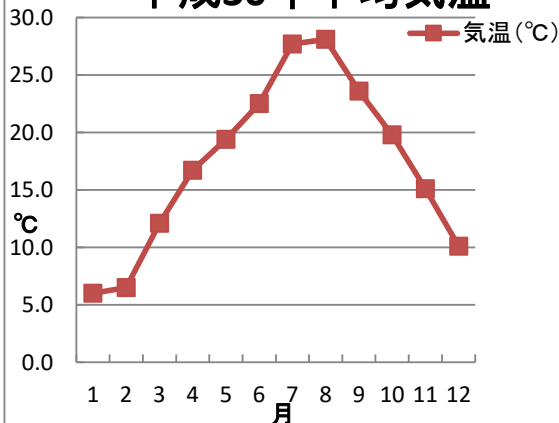
### 市域の変遷

大正12(1923)年、沼津町と楊原村が合併して沼津市が誕生しました。市域の総面積は12.78km<sup>2</sup>で、現在の10分の1不足でした。その後、昭和19(1944)年に片浜、金岡、大岡、静浦の各村、同30(1955)年に愛鷹、大平、内浦、西浦の各村と、同43(1968)年には原町と、平成17(2005)年に戸田村と合併し、今日に至っています。

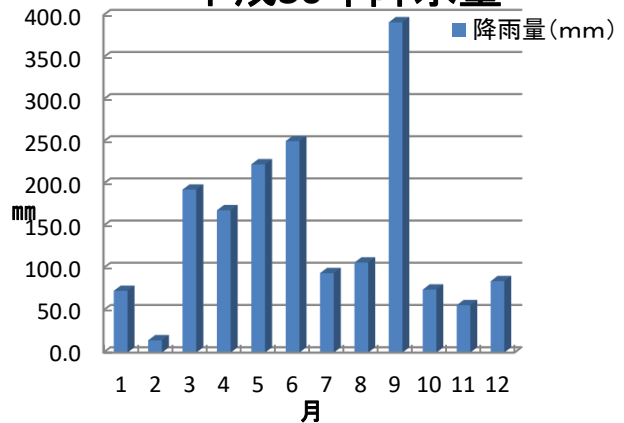


資料: 令和元年度沼津の統計

### 平成30年平均気温



### 平成30年降水量



資料: 令和元年度沼津の統計